



Администрация Пермского муниципального округа Пермского края
Комитет имущественных отношений

РАСПОРЯЖЕНИЕ

07.10.2024

№ 3394

О внесении изменений в распоряжение комитета имущественных отношений администрации Пермского муниципального округа от 26.07.2024 № 2402 «Об установлении публичного сервитута на часть земельных участков»

В соответствии со ст. 23, гл. V.7 Земельного кодекса Российской Федерации, Федеральным законом от 25.10.2001 № 137-ФЗ «О введении в действие Земельного кодекса Российской Федерации», пп. 3.2.5 п. 3.2 разд. 3 Положения о комитете имущественных отношений администрации Пермского муниципального округа, утвержденного решением Думы Пермского муниципального округа Пермского края от 29.11.2022 № 48, на основании ходатайства публичного акционерного общества «Россети Урал» (ИНН 6671163413, ОГРН 1056604000970) (далее - ПАО «Россети Урал») от 20.09.2024 № 13274:

1. Внести в распоряжение комитета имущественных отношений администрации Пермского муниципального округа от 26.07.2024 № 2402 «Об установлении публичного сервитута на часть земельных участков» (далее – Распоряжение) следующие изменения:

1.1. пункт 1 Распоряжения изложить в следующей редакции:

«1. Установить в интересах ПАО «Россети Урал» публичный сервитут общей площадью 91065 кв.м следующих земельных участков, согласно приложению 1 к настоящему распоряжению:

Цель: Эксплуатации объектов электросетевого хозяйства ТП-43145, КТП-47744, ТП-47290, ВЛ-10кВ ф.Шумки от РП-3031, ВЛ-10кВ Шумки (сущ.оп.№14-№1-40) от РП-3031, КЛ 10кВ ф.Шумки от РП 3031.

Срок: 49 лет.»;

1.2. приложение № 1 к Распоряжению изложить в новой редакции, согласно приложению 1 к настоящему распоряжению;

1.3. приложение № 2 к Распоряжению изложить в новой редакции, согласно приложению 2 к настоящему распоряжению;

1.4. приложение № 3 к Распоряжению изложить в новой редакции, согласно приложению 3 к настоящему распоряжению.

2. Комитету имущественных отношений администрации Пермского муниципального округа в течение 5 рабочих дней со дня подписания настоящего распоряжения:

2.1. направить настоящее распоряжение в Управление Федеральной службы государственной регистрации, кадастра и картографии по Пермскому краю;

2.2. направить настоящее распоряжение в ПАО «Россети Урал»;

2.3. разместить настоящее распоряжение на официальном сайте Пермского муниципального округа в информационно-телекоммуникационной сети «Интернет» (www.permokrug.ru).

3. ПАО «Россети Урал» привести земельные участки в состояние пригодное для использования в соответствии с разрешенным использованием в срок не позднее 3 (трех) месяцев после завершения строительства инженерного сооружения, для размещения которого был установлен публичный сервитут.

4. Настоящее распоряжение вступает в силу со дня его подписания.

5. Контроль исполнения распоряжения возложить на заместителя председателя комитета М.В. Королеву.

Председатель комитета



Е.А. Демидова

Приложение 1
к распоряжению
комитета имущественных
отношений администрации
Пермского муниципального округа
от 07.10.2024 № 3394

**Список земельных участков,
на которые устанавливается публичный сервитут**

№ п/п	Кадастровый номер	Адрес земельного участка
1	59:32:3250002:930	Пермский край, Пермский р-н, с. Култаево, ул. Наклонная, д. 2
2	59:32:3250002:921	Российская Федерация, Пермский край, м.р-н Пермский, с.п. Култаевское, с. Култаево, ул. Наклонная, з/у 1
3	59:32:3250002:919	Пермский край, Пермский район, Култаевское с/п, в 0,91 км западнее д. Шумки
4	59:32:3250002:909	Пермский край, Пермский р-н, с. Култаево, ул. Дружная, д. 2
5	59:32:3250002:906	Пермский край, Пермский район, Култаевское с/п, в 0,78 км западнее д. Шумки
6	59:32:3250002:894	Российская Федерация, Пермский край, муниципальный округ Пермский, село Култаево, улица Дружная, земельный участок 1
7	59:32:3250002:660	край Пермский, р-н Пермский, с/пос. Култаевское, д. Шумки
8	59:32:3250002:4746	Российская Федерация, Пермский край, м.р-н Пермский, с.п. Култаевское, с. Култаево
9	59:32:3250002:4745	Российская Федерация, Пермский край, м.р-н Пермский, с.п. Култаевское, с. Култаево
10	59:32:3250002:4603	Пермский край, Пермский район, с/п Култаевское, с. Култаево
11	59:32:3250002:4602	Пермский край, Пермский район, с/п Култаевское, с. Култаево
12	59:32:3250002:4593	Пермский край, Пермский муниципальный район, Култаевское с/п, с. Култаево, ул. Альпийская
13	59:32:3250002:4592	Пермский край, Пермский муниципальный район, Култаевское с/п, с. Култаево, ул. Альпийская
14	59:32:3250002:43	край Пермский, р-н Пермский, с/пос. Култаевское, д. Шумки
15	59:32:3250002:4202	Российская Федерация, Пермский край, м.р-н Пермский, с.п. Култаевское, кв-л Гляденовский, ул. Звездная, з/у 57
16	59:32:3250002:4201	Пермский край, Пермский р-н, Култаевское с/п, Гляденовский квартал, ул. Звездная
17	59:32:3250002:4200	Российская Федерация, Пермский край, м.р-н Пермский, с.п. Култаевское, кв-л Гляденовский, ул. Звездная, з/у 59а
18	59:32:3250002:4199	Пермский край, Пермский р-н, Култаевское с/п, Гляденовский квартал, ул. Звездная
19	59:32:3250002:4198	Пермский край, Пермский р-н, Култаевское с/п, Гляденовский квартал, ул. Звездная
20	59:32:3250002:4197	Российская Федерация, Пермский край, м.р-н Пермский, с.п. Култаевское, кв-л Гляденовский, ул. Звездная, з/у 8б
21	59:32:3250002:4195	Пермский край, муниципальный округ Пермский, квартал Гляденовский, улица Звездная, земельный участок 93
22	59:32:3250002:4194	Пермский край, Пермский р-н, Култаевское с/п, Гляденовский квартал, ул. Звездная

23	59:32:3250002:4193	Пермский край, Пермский р-н, Култаевское с/п, Гляденовский квартал, ул. Звездная
24	59:32:3250002:4167	Российская Федерация, Пермский Край, м.р-н Пермский, с.п. Култаевское, кв-л Гляденовский, ул. Звездная, з/у135
25	59:32:3250002:4165	Российская Федерация, Пермский край, м.р-н Пермский, с.п. Култаевское, кв-л Гляденовский, ул. Звездная, з/у 30
26	59:32:3250002:3827	Пермский край, Пермский район, Култаевское с/п, с. Култаево
27	59:32:3250002:3826	Пермский край, Пермский район, Култаевское с/п, с. Култаево
28	59:32:3250002:3771	Пермский край, Пермский район, Култаевское с/п, с. Култаево
29	59:32:3250002:3580	Пермский край, Пермский район, Култаевское с/п, с. Култаево
30	59:32:3250002:3579	Пермский край, Пермский район, Култаевское с/п, с. Култаево
31	59:32:3250002:3468	Пермский край, Пермский район, Култаевское с/п, с. Култаево, ул. Заозерная, 10
32	59:32:3250002:3441	Пермский край, Пермский район, Култаевское с/пос., в 0,38 км западнее д. Шумки
33	59:32:3250002:3431	Пермский край, Пермский район, Култаевское с/пос., в 0,38 км западнее д. Шумки
34	59:32:3250002:3407	Пермский край, Пермский район, Култаевское с/пос., в 0,38 км западнее д. Шумки
35	59:32:3250002:3406	Пермский край, Пермский район, Култаевское с/пос., в 0,38 км западнее д. Шумки
36	59:32:3250002:3402	Пермский край, Пермский район, Култаевское с/пос., в 0,38 км западнее д. Шумки
37	59:32:3250002:3401	Пермский край, Пермский район, Култаевское с/пос., в 0,38 км западнее д. Шумки
38	59:32:3250002:3400	Пермский край, Пермский район, Култаевское с/пос., в 0,38 км западнее д. Шумки
39	59:32:3250002:3399	Пермский край, Пермский район, Култаевское с/пос., в 0,38 км западнее д. Шумки
40	59:32:3250002:3344	Пермский край, Пермский район, Култаевское с/п, с. Култаево, ул. Монетная, 11
41	59:32:3250002:3343	Пермский край, Пермский район, Култаевское с/п, с. Култаево, ул. Монетная, 16
42	59:32:3250002:3327	Пермский край, Пермский район, Култаевское с/п, с. Култаево, ул. Заозерная, 9
43	59:32:3250002:3091	Пермский край, Пермский район, Култаевское с/пос., в 0,13 км юго-западнее от ориентира д. Шумки
44	59:32:3250002:3090	Пермский край, Пермский район, Култаевское с/пос., в 0,14 км юго-западнее от ориентира д. Шумки
45	59:32:3250002:3076	Пермский край, Пермский район, Култаевское с/пос., в 0,36 км юго-западнее от ориентира д. Шумки
46	59:32:3250002:3074	Пермский край, Пермский район, Култаевское с/п, с. Култаево, ул. Заозерная, 1
47	59:32:3250002:2574	Пермский край, Пермский район, Култаевское с/п, примерно в 0,50 км по направлению на северо-запад от д. Шумки, участок 79
48	59:32:3250002:2569	Пермский край, Пермский район, Култаевское с/п, примерно в 0,50 км по направлению на северо-запад от д. Шумки, участок 74
49	59:32:3250002:2568	Пермский край, Пермский район, Култаевское с/п, примерно в 0,50 км по направлению на северо-запад от д. Шумки,

		участок 73
50	59:32:3250002:2567	Пермский край, Пермский район, Култаевское с/п, примерно в 0,50 км по направлению на северо-запад от д. Шумки, участок 72
51	59:32:3250002:2566	Пермский край, Пермский район, Култаевское с/п, примерно в 0,50 км по направлению на северо-запад от д. Шумки, участок 71
52	59:32:3250002:2438	Пермский край, Пермский район, Култаевское с/п, примерно в 0.63 км по направлению на северо-восток от с. Култаево, участок 52
53	59:32:3250002:2437	Российская Федерация, Пермский край, Пермский муниципальный район, Култаевское сельское поселение, тер. снт Шумки, ул. Светлая, 1
54	59:32:3250002:2436	Пермский край, Пермский район, Култаевское с/пос., юго-западнее д. Шумки
55	59:32:3250002:24	край Пермский, р-н Пермский, с/пос. Култаевское, д. Шумки
56	59:32:3250002:2372	Пермский край, Пермский район, Култаевское с/пос., в 0,01 км южнее д. Севастьяны
57	59:32:3250002:2287	Российская Федерация, Пермский край, м.р-н Пермский, с.п. Култаевское, кв-л Гляденовский, ул. Звездная, з/у 19
58	59:32:3250002:2286	Российская Федерация, Пермский край, м.р-н Пермский, с.п. Култаевское, кв-л Гляденовский, ул. Звездная, з/у 2
59	59:32:3250002:2285	Российская Федерация, Пермский Край, м.р-н Пермский, с.п. Култаевское, кв-л Гляденовский, ул. Звездная, з/у 4
60	59:32:3250002:2284	Российская Федерация, Пермский край, м.р-н Пермский, с.п. Култаевское, кв-л Гляденовский, ул. Звездная, з/у 6
61	59:32:3250002:2281	Российская Федерация, Пермский край, м.р-н Пермский, с.п. Култаевское, кв-л Гляденовский, ул. Звездная, з/у 12
62	59:32:3250002:2280	Российская Федерация, Пермский Край, м.р-н Пермский, с.п. Култаевское, кв-л Гляденовский, ул. Звездная, з/у 14
63	59:32:3250002:2279	Российская Федерация, Пермский край, м.р-н Пермский, с.п. Култаевское, кв-л Гляденовский, ул. Звездная, з/у 28
64	59:32:3250002:2278	Российская Федерация, Пермский Край, м.р-н Пермский, с.п. Култаевское, кв-л Гляденовский, ул. Звездная, з/у 18
65	59:32:3250002:2277	Российская Федерация, Пермский край, м.р-н Пермский, с.п. Култаевское, кв-л Гляденовский, ул. Звездная, з/у 20
66	59:32:3250002:2276	Российская Федерация, Пермский край, м.р-н Пермский, с.п. Култаевское, кв-л Гляденовский, ул. Звездная, з/у 22
67	59:32:3250002:2275	Российская Федерация, Пермский Край, м.р-н Пермский, с.п. Култаевское, кв-л Гляденовский, ул. Звездная, з/у 24
68	59:32:3250002:2272	Российская Федерация, Пермский Край, м.р-н Пермский, с.п. Култаевское, кв-л Гляденовский, ул. Звездная, з/у 137
69	59:32:3250002:2271	Российская Федерация, Пермский край, м.р-н Пермский, с.п. Култаевское, кв-л Гляденовский, ул. Привольная, з/у 27в
70	59:32:3250002:2270	Российская Федерация, Пермский край, м.р-н Пермский, с.п. Култаевское, кв-л Гляденовский, ул. Звездная, з/у 133
71	59:32:3250002:2269	Российская Федерация, Пермский Край, м.р-н Пермский, с.п. Култаевское, кв-л Гляденовский, ул. Звездная, з/у 97
72	59:32:3250002:2264	Российская Федерация, Пермский Край, м.р-н Пермский, с.п. Култаевское, кв-л Гляденовский, ул. Звездная, з/у 55
73	59:32:3250002:2263	Российская Федерация, Пермский край, м.р-н Пермский, с.п. Култаевское, кв-л Гляденовский, ул. Звездная, з/у 21
74	59:32:3250002:2262	Пермский р-н, Култаевское с/п, примерно в 0.15 км по направлению на запад от д. Севастьяны, участок 27

102	59:32:3250002:2203	Пермский р-н, Култаевское с/п, примерно в 0,07 км по направлению на запад от д. Шумки, участок 2
103	59:32:3250002:2202	Пермский р-н, Култаевское с/п, примерно в 0,07 км по направлению на запад от д. Шумки, участок 1
104	59:32:3250002:2191	Пермский край, Пермский район, Култаевское с/пос., в 0,02 км юго-восточнее д. Капидоны
105	59:32:3250002:2017	Пермский край, Пермский р-н, с. Култаево, ул. Малая, д. 2
106	59:32:3250002:2015	Пермский край, Пермский р-н, с. Култаево, ул. Малая, д. 1
107	59:32:3250002:2007	Российская Федерация, Пермский край, м.р-н Пермский, с.п. Култаевское, с. Култаево, ул. Малая
108	59:32:3250002:1935	Российская Федерация, Пермский Край, м.р-н Пермский, с.п. Култаевское, кв-л Гляденовский, ул. Светлая, з/у 28
109	59:32:3250002:1934	Российская Федерация, Пермский Край, м.р-н Пермский, с.п. Култаевское, кв-л Гляденовский, ул. Светлая, з/у 27
110	59:32:3250002:1921	Пермский край, Пермский район, Култаевское с/п, примерно в 0,01 км по направлению на север от д. Шумки, участок 29
111	59:32:3250002:1906	Российская Федерация, Пермский Край, м.р-н Пермский, с.п. Култаевское, кв-л Гляденовский, ул. Солнечная, з/у 28
112	59:32:3250002:1905	Российская Федерация, Пермский край, м.р-н Пермский, с.п. Култаевское, кв-л Гляденовский, ул. Солнечная, з/у 29
113	59:32:3250002:1893	Российская Федерация, Пермский Край, м.р-н Пермский, с.п. Култаевское, кв-л Гляденовский, ул. Солнечная, з/у 1
114	59:32:3250002:1892	Российская Федерация, Пермский край, м.р-н Пермский, с.п. Култаевское, кв-л Гляденовский, ул. Солнечная, з/у 2
115	59:32:3250002:1891	Пермский край, Пермский район, Култаевское с/п, примерно в 0,01 км по направлению на запад от д. Шумки, участок 30
116	59:32:3250002:16	край Пермский, р-н Пермский, с/пос. Култаевское, д. Шумки
117	59:32:3250002:1287	Пермский край, Пермский район, Култаевское с/п, в 0,01 км юго-западнее д. Шумки
118	59:32:3250002:1286	Пермский край, Пермский район, Култаевское с/п, в 0,01 км юго-западнее д. Шумки
119	59:32:3250002:1285	Пермский край, Пермский район, Култаевское с/п, в 0,01 км юго-западнее д. Шумки
120	59:32:3250002:1283	Пермский край, Пермский район, Култаевское с/п, в 0,01 км юго-западнее д. Шумки
121	59:32:0680001:9243	Пермский край, Пермский муниципальный район, Култаевское сельское поселение, с. Култаево, РП-3031
122	59:32:0680001:8797	Пермский край, Пермский р-н, Култаевское с/п, с. Култаево, ул. Мелиораторов, д. 13 В, кв. 1
123	59:32:0680001:7	край Пермский, р-н Пермский, с/пос. Култаевское, с. Култаево, ул. Мелиораторов, дом 15, квартира 2
124	59:32:0680001:4418	край Пермский, р-н Пермский, с/пос. Култаевское, с. Култаево, ул. Мелиораторов, дом 13, квартира 1
125	59:32:0680001:3969	Пермский край, Пермский район, с. Култаево, ул. Мелиораторов, дом 13в, квартира 2
126	59:32:0680001:3945	край Пермский, р-н Пермский, с/пос. Култаевское, с. Култаево, ул. Мелиораторов, дом 15б, квартира 1
127	59:32:0680001:3923	Пермский край, Пермский район, с/п Култаевское, с. Култаево, ул. Мелиораторов, дом 15а, квартира 2
128	59:32:0680001:3911	Пермский край, Пермский район, Култаевское с/п, с. Култаево, ул. Мелиораторов, дом 15б, квартира 2
129	59:32:0680001:3822	край Пермский, р-н Пермский, с/п Култаевское, с. Култаево, ул. Мелиораторов, дом 13а, квартира 1






130	59:32:0680001:3760	край Пермский, р-н Пермский, с/п Култаевское, с. Култаево, ул. Мелиораторов, дом 15, квартира 1
131	59:32:0680001:3752	Пермский край, р-н Пермский, с. Култаево, ул. Мелиораторов, дом 13, квартира 2
132	59:32:0680001:3734	Пермский край, Пермский район, Култаевское с/п, с. Култаево, ул. Мелиораторов, дом 13б, квартира 1
133	59:32:0680001:3703	Пермский край, р-н Пермский, с. Култаево, ул. Мелиораторов, дом 13г, квартира 1
134	59:32:0680001:3333	край Пермский, р-н Пермский, с/п Култаевское, с. Култаево, ул. Мелиораторов, дом 13а, квартира 2
135	59:32:0680001:191	край Пермский, р-н Пермский, с/п Култаевское, с. Култаево, ул. Мелиораторов, дом 15/в, квартира 2
136	59:32:0680001:12506	Пермский край, Пермский р-н, с Култаево
137	59:32:0680001:12426	Пермский край, Пермский р-н, с Култаево
138	59:32:0680001:12425	Пермский край, Пермский р-н, с Култаево
139	59:32:0680001:12422	Пермский край, Пермский р-н, с Култаево
140	59:32:0680001:12420	Пермский край, Пермский р-н, с Култаево
141	59:32:0680001:10647	Пермский край, Пермский р-н, с/с Култаевское, с Култаево, ул Мелиораторов
142	59:32:0680001:10433	Российская Федерация, Пермский край, Пермский район, Култаевское с/п, с. Култаево, ул. Мелиораторов, д. 13б, кв. 2
143	59:32:0850001:156	Пермский край, Пермский район, д. Шумки
144	59:32:0850001:15	Пермский край, Пермский р-н, д. Шумки, ул. Светлая, дом 32
145	59:32:0680001:3695	Российская Федерация, Пермский край, р-н Пермский, с. Култаево, ул. Мелиораторов, д. 15г
146	59:32:0000000:16069	Пермский край, Пермский р-н, с Култаево
147	59:32:0000000:16068	Пермский край, Пермский р-н, с Култаево
148	59:32:0000000:16035	Пермский край, Пермский р-н, с Култаево
149	59:32:0000000:15596	Российская Федерация, Пермский край, Пермский муниципальный район, Култаевское с/п, д. Севастьяны
150	59:32:0000000:15551	Пермский край, Пермский муниципальный район, Култаевское с/п, д. Севастьяны
151	59:32:0000000:15549	Пермский край, м.р-н Пермский, с.п. Култаевское, д. Севастьяны
152	59:32:0000000:14225	Пермский край, Пермский р-н, с. Култаево
153	59:32:0000000:13117	Пермский край, Пермский район, Култаевское с/п, д. Севастьяны, ул. Запашная
154	59:32:0850001:49	Пермский край, Пермский район, Култаевское с/п, д. Шумки, ул. Светлая, дом 3
155	59:32:0850001:40	край Пермский, р-н Пермский, с/п Култаевское, д. Шумки, ул. Светлая, дом 3а
156	59:32:0850001:3	край Пермский, р-н Пермский, с/п Култаевское, д. Шумки
157	59:32:0850001:283	Пермский край, Пермский р-н, Култаевское с/п, д. Шумки
158	59:32:0850001:13	край Пермский, р-н Пермский, с/пос. Култаевское, д. Шумки, ул. Светлая, дом 30
159	59:32:0810001:96	Пермский край, Пермский район, Култаевское с/п, д. Севастьяны, ул. Запашная, д. 22
160	59:32:0850001:306	Пермский край, Пермский м.о., д. Шумки
161	59:32:3250002	Пермский край, Пермский район
162	59:32:0810001	Пермский край, Пермский район
163	59:32:0850001	Пермский край, Пермский район

СХЕМА РАСПОЛОЖЕНИЯ ГРАНИЦ ПУБЛИЧНОГО СЕРВИТУТА

Обзорная схема границ объекта землеустройства



УСЛОВНЫЕ ОБОЗНАЧЕНИЯ

-  - границы устанавливаемого публичного сервитута
-  - ось линии, контур объекта
-  - границы муниципального образования, населенных пунктов
-  - границы кадастрового квартала
-  - границы земельных участков, попадающих в зону публичного сервитута

- 1 - обозначение характерной точки границы устанавливаемого публичного сервитута
- 4123 - кадастровый номер земельного участка
- 59.02.0000000 - кадастровый номер квартала
- г. Пермь - наименование муниципального образования, населенного пункта



Условные обозначения приведены на листе 1

Масштаб 1:2000

Лист 2 из 6



Условные обозначения приведены на листе 1

Масштаб 1:2000

Лист 4 из 6



Условные обозначения приведены на листе 1

Масштаб 1:2000

Лист 5 из 6



Условные обозначения приведены на листе 1

Масштаб 1:2000

Лист 6 из 6

Приложение 3
к распоряжению
комитета имущественных
отношений администрации
Пермского муниципального округа
от 07.10.2024 № 3394

ОПИСАНИЕ МЕСТОПОЛОЖЕНИЯ ГРАНИЦ ПУБЛИЧНОГО СЕРВИТУТА

Каталог координат		
Площадь зоны публичного сервитута 51042 кв.м.		
Объемные характеристики точки границ	Координаты, м	
	X	Y
1	2	3
1	506036.28	2214212.77
2	506102.93	2214245.6
3	506087.33	2214253.35
4	506128.38	2214277.47
5	506135.95	2214271.33
6	506327.61	2214952.06
7	506397.48	2214947.22
8	506529.45	2214788.98
9	506642.52	2214723.29
10	507008.81	2214514.44
11	507041.76	2214373.27
12	507066.97	2214620.14
13	507073.46	2214622.17
14	507335.96	2214445.87
15	507578.64	2214442.42
16	507884.45	2214454.67
17	507889.38	2214461.21
18	507875.91	2214464.9
19	507855.71	2214636.94
20	507824.45	2214587.31
21	506998.36	2214541.81
22	506682.53	2214740.6
23	506663.78	2214782.08
24	506684.58	2214827.31
25	506624.43	2214848.13
26	506598.36	2214881.54
27	506544.74	2214962.4
28	506555.07	2214977.86
29	506551.58	2214980.19
30	506551.91	2214981.7
31	506546.43	2214983.64
32	506537.61	2214989.54
33	506537.04	2214988.68
34	506199.89	2215169.57
35	506406.31	2215338.48
36	506542.97	2215486.62
37	506631.94	2215641.77
38	506710.84	2215637.22
39	506790.9	2215588.34
40	506850.88	2215598.7
41	506997.2	2215689.57
42	507179.89	2215728.82
43	507179.53	2215730.68
44	507186.9	2215733.69
45	507180.37	2215731.34
46	507160.5	2215746.88
47	507160.76	2215746.81
48	507133.71	2215735.64
49	507133.22	2215738.36
50	507108.95	2215739.34
51	507087.97	2215735.34
52	507082.23	2215734.16
53	507082.77	2215731.46
54	506989.34	2215709.33
55	506844.23	2215688.28
56	506744.44	2215610.63
57	506725.27	2215687.38
58	506626.12	2215665.45
59	506525.32	2215689.13
60	506391.89	2215353.82
61	506179.41	2215180.32
62	506090.52	2215227.87
63	506052.76	2215240.63
64	505941.66	2215327.67
65	505837.94	2215333.81
66	505880.02	2215316.98
67	505831.41	2215289.34

1	2	3
68	506043.87	2215231.47
69	506082.14	2215208.63
70	506517.45	2214976.46
71	506119.58	2214285.19
72	506135.97	2214279.19
73	506056	2214254.97
74	506090.47	2214283.48
75	505849.78	2214997.49
76	505854.67	2214989.32
77	505833.69	2214988.82
78	505847.39	2214988.18
79	505831.49	2214989.77
80	505832.46	2214987.65
81	505838.69	2214986.98
82	505832.76	2214988.28
83	505833.02	2214984.27
84	505847.38	2214986.84
85	505831.71	2214985.57
86	505854.1	2214986.19
87	505854.88	2214986.96
88	505854.86	2214987.17
89	505833.58	2214987.54
90	505860.47	2214979.37
1	506036.28	2214212.77